

Schutzwürdige Böden


Seltene Böden

 Böden mit seltenen Eigenschaften oder Ausprägungen

Böden mit besonderen Standorteigenschaften

 extrem trockene Böden


Böden mit hoher Bodenfruchtbarkeit

 Böden mit hoher natürlicher Bodenfruchtbarkeit


Böden mit naturgeschichtlicher Bedeutung

Böden mit hoher naturgeschichtlicher Bedeutung

 Böden der alten Waldstandorte (Laubwald)


 Böden aus Mudde ohne Torfauflage

Suchräume für Böden mit naturgeschichtlicher Bedeutung

 Podsole mit vorhandener Ortsteinschicht

Sonstige Informationen

 Sehnde-Stadtgrenze

 Grenzen der Landschaftsräume

IV
 Nummer des Landschaftsraums
 (I = Sehnder Börde, II = Iltener Bördenrand,
 III = Bockmer Holz, IV = Hämelerwald/Hahnenkamp,
 V = Dolgener Bördenrand, VI = Bolzumer Berge)



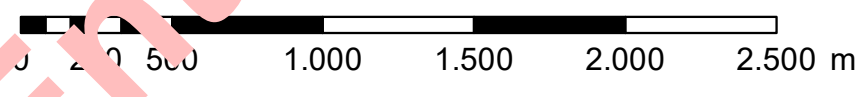
Datenquelle:
 Schutzwürdige Böden in Niedersachsen, LBEG 2019

Kartengrundlage: Auszug aus den Geobasisdaten des Landesamtes für Geoinformation und Landesvermessung Niedersachsen, © 2020 LGLN

 **PlanungsGruppe
Landespflege**

Kleine Düwelstraße 21 • 30171 Hannover
 Tel. (0511) 283 68 20 • Fax (0511) 283 68 21
 Internet: <http://www.pglandespflege.de>
 E-Mail: info@pglandespflege.de

Landschaftsplan Sehnde

| | |
|---|---|
| Auftraggeber | Stadt Sehnde  Die Familienstadt |
| Karte 3 | Schutzwürdige Böden |
| Maßstab | 1:25.000 |
|  |  |
| Hannover, den 13.08.2021 gezeichnet: Eva-Maria Meyer | |