

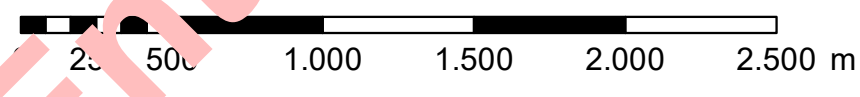


- Gebiete mit Bedeutung für den Biotopverbund¹**
- Kernfläche Feuchtlandsraum, nationale Bedeutung
 - Kernfläche Offenland, überregionale Bedeutung
 - Kernfläche Offenland, regionale Bedeutung
 - Verbindungsfläche Offenland
 - Kernfläche Wald, nationale Bedeutung
 - Kernfläche Wald, regionale Bedeutung
 - Fließgewässer mit regionaler Bedeutung
 - Bereiche mit hoher bis sehr hoher Bedeutung für Gastvögel^{2,4}
- Gebiete mit Bedeutung für den lokalen Biotopverbund**
- Kernfläche
 - Verbindungsfläche
- Korridore mit Bedeutung für den Biotopverbund**
- lokal bedeutsamer Korridor mit Entwicklungsbedarf
- Trittsteinbiotope**
- vorhandene Trittsteinbiotope im Bereich der Korridore
 - potenzielle Trittsteinbiotope außerhalb der Korridore
- Querungshilfen¹**
- Amphibienschutzzaun
 - Grünbrücke
 - Uferstreifen / Bermen
- Zerschneidungswirkung durch Verkehrswege**
- Autobahn, Bundesstraße, kommunale Entlastungsstraße (Widmung als Bundesstraße geplant)
 - Landes- oder Kreisstraßen in unmittelbarer Nähe zu Biotopverbundflächen
 - Bahnstrecke
 - Mittellandkanal
- Datenquellen:**
¹ Landschaftsrahmenplan Region Hannover 2013, ² NLWKN 2019, ³ Stadt Sehnde 2021, ⁴ PGL 2019
- Kartengrundlage:** Auszug aus den Geobasisdaten des Landesamtes für Geoinformation und Landesvermessung Niedersachsen, © 2020 LGLN

**PlanungsGruppe
Landespflege**

Kleine Düwelstraße 21 • 30171 Hannover
 Tel. (0511) 283 68 20 • Fax (0511) 283 68 21
 Internet: <http://www.pglandespflege.de>
 E-Mail: info@pglandespflege.de

Landschaftsplan Sehnde

Auftraggeber	Stadt Sehnde	
Karte 5 b	Biotopverbund	
Maßstab	1:25.000	
		
Hannover 13.08.2021	gezeichnet: Eva-Maria Goldbach	

- Nachrichtlich³**
- vorhandene Siedlungsgebiete und beabsichtigte Siedlungsgebietsweiterungen
 - genehmigte Erweiterung Mergelabbau und Renaturierungsflächen, zukünftiges Naherholungsgebiet
- Sonstige Informationen**
- Stadtgrenze Sehnde
 - Grenzen der Landschaftsräume
 - IV** Nummer des Landschaftsraums
 (I = Sehnder Börde, II = Ilterer Bördenrand, III = Bockmer Holz, IV = Hämelerwald/Hahnenkamp, V = Dolgener Bördenrand, VI = Bolzumer Berge)