








Artenerfassung / Untersuchungsflächen

-  Amphibien-Untersuchungsfläche mit Nummer
-  Tagfalter- und Heuschrecken-Suchraum
-  Tagfalter- und Heuschrecken-Untersuchungsfläche mit Nummer
-  Libellen-Untersuchungsfläche mit Nummer
-  Brutvogel-Untersuchungsgebiet mit Nummer
-  Gastvogel-Untersuchungsgebiet mit Nummer
-  Pflanzen mit Rote-Liste-Status, Untersuchungsfläche mit Nummer



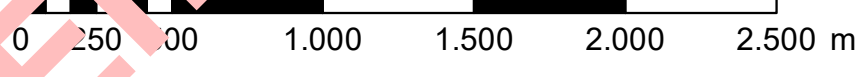
Sonstige Information

-  Sehnde-Stadtgrenze

Kartengrundlage: Auszug aus den Geobasisdaten des Landesamtes für Geoinformation und Landesvermessung Niedersachsen, © 2019 LGLN

 **Planungsgruppe Landespflege**
 Kleine Düwelstraße 21 • 30171 Hannover
 Tel. (0511) 283 68 20 • Fax (0511) 283 68 21
 Internet: <http://www.pglandespflege.de>
 E-Mail: info@pglandespflege.de

Landschaftsplan Sehnde

Auftraggeber	Stadt Sehnde	
Karte 1c	Artenerfassung / Untersuchungsflächen	
Maßstab	1:25.000	
		
Hannover, den 13.08.2021 gezeichnet: Eva-Maria Goldbach		